




添付 2

方針策定済河川における計画規模決定に関する諸元表

2004/12/1現在

水系名	方針認可年月日	計画規模	想定氾濫区域内					流域面積 (km ²)	基準地点	面積 (km ²)	基本高水 (m ³ /s)	備考
			面積 (ha)	宅地面積 (ha)	人口 (千人)	資産額 (億円)	工業出荷額 (億円)					
浦上川	H13.1.5	SS7実績	211.25	99.7	15,403	74,137	1,077.84	38.60	福佐橋	38.80	1090	時間:1/100相当 日:1/200相当 時間:1/100相当 日:1/200相当
中島川	H13.1.5	"	94.00	87.00	7,000	1,120.00	90.00	17.90	常盤橋	14.70	530	
時津川	H13.9.10	1/100	75.20	45.10	4,300	228.00	3.00	6.00	鳥起橋	2.99	115	
根浦川	H13.9.10	"	169.00	98.40	1,300	209.00	15.48	69.20	相浦橋	59.56	1200	
早岐川	H15.7.15	"	57.50	49.11	1,400	223.30	32.50	4.17	ひえだ橋	2.34	75	
小森川	H15.9.18	"	97.80	92.10	3,500	334.80	337.80	28.50	天神橋	22.80	610	
鹿尾川	H17.(予定)	"	44.00	32.00	3,400	543.00	80.00	13.87	三和橋	11.41	310	
川楸川	H17.(予定)	"	472.00	59.00	2,700	927.00	70.00	81.44	山道橋	77.10		
志佐川	H11.10.22	1/50	34.95	30.74	2,054	1,007.28	27.66	48.10	庄野橋	45.40	655	
釣道川	H13.1.5	"	29.00	26.00	1,390	53.50	4.40	6.08	天神橋	3.91	170	
よし川	H13.1.5	"	48.40	20.20	0,640	24.30	23.00	3.66	石走橋	1.83	50	
小佐々川	H13.5.16	"	31.60	2.22	0,278	139.06	6.33	6.50	田原免	6.45	170	
伊木力川	H14.4.12	"	49.40	15.90	0,330	14.25	21.14	8.30	永代橋	7.62	220	
小浦川	H14.4.25	"	16.30	10.70	0,538	124.10	7.30	4.50	榎塚川合流点	3.03	100	
江川	H14.9.5	"	20.30	2.60	0,530	82.40	3.77	2.90	ゆのしも橋	2.37	80	
仁田川	H15.9.18	"	181.00	10.00	0,800	99.00	2.00	55.80	前川橋	24.30	520	
額川	H9.11.28	"	438.00	35.85	2,952	975.40	24.70	54.70	荒瀬橋	37.80	835	
山手川	H12.7.3	1/30	17.00	1.50	0,097	11.00	0.00	5.80	水神宮前	5.76	125	
佐藤川	H13.9.10	"	30.00	6.00	0,380	14.00	1.69	50.50	井口大橋	46.40	720	
仁反田川	H14.1.23	"	221.00	2.00	0,300	36.00	1.80	6.20	三ツ橋	4.85	90	
舟志川	H14.2.4	"	23.00	1.13	0,102	8.20	0.16	18.60	カリサ橋	10.64	210	
江の浦川	H14.2.4	"	123.00	4.60	1,480	16.16	1.60	14.60	名切橋	5.20	115	
古田川	H14.5.29	"	15.00	0.97	0,132	33.09	1.34	9.70	西中山川合流点	5.70	130	
須川川	H14.11.29	"	14.04	2.42	0,498	76.48	6.94	2.30	須川橋	2.24	60	
山田川	H15.2.12	"	21.10	10.70	0,450	42.00	1.80	9.60	吾妻橋	9.47	160	
久根川	H15.3.24	"	30.00	3.00	0,200	19.00	0.30	7.50	中央橋	5.00	120	
有喜川	H15.5.16	"	36.40	3.91	0,428	76.64	1.52	5.70	山本橋	2.90	70	
江川川	H15.5.16	"	9.00	4.00	0,442	87.75	0.00	6.00	太田橋	2.25	60	
田川	H15.7.15	"	17.20	3.90	0,159	17.03	0.00	3.80	茂ノ塚橋	1.89	60	
額川	H16.2.16	"	109.10	0.10	0,020	5.40	0.00	32.40	山木戸橋	24.70	490	

1/100下限	70	40	3	100	30
1/30上限	30	10	0.5	50	3
 1/100					
 1/50					
 1/30					